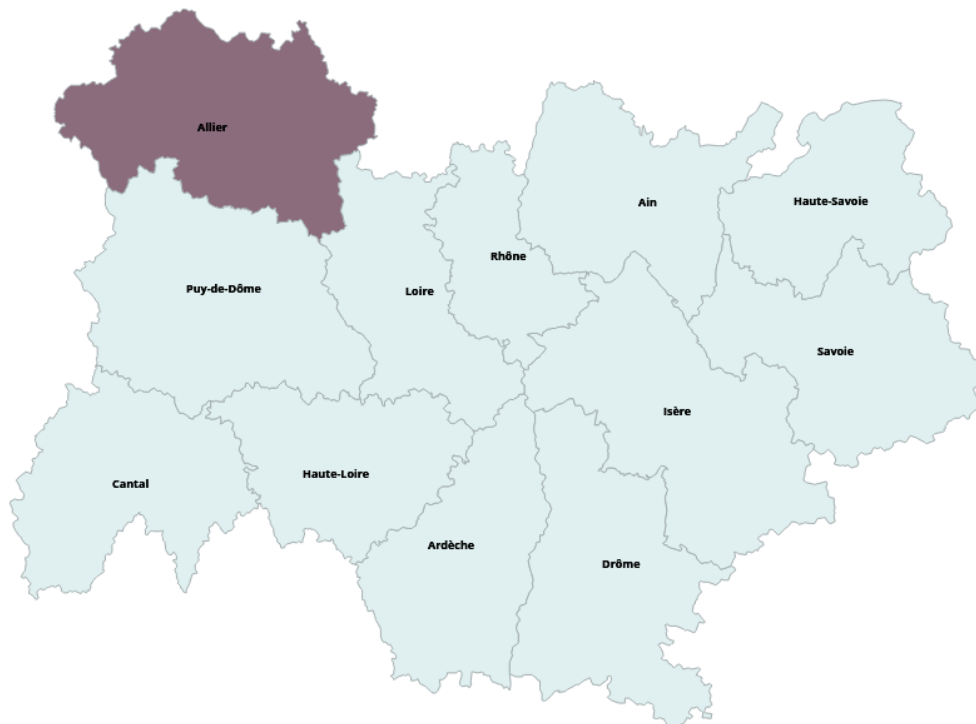


# TERRITOIRES

## DÉPARTEMENT



ALLIER

POPULATION RÉSIDENTE

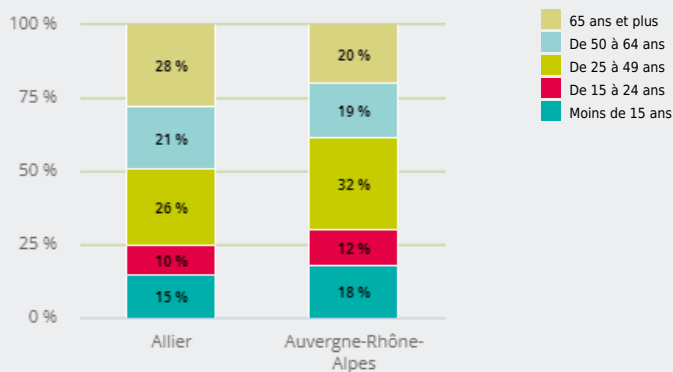


QUELLES SONT LES **CARACTÉRISTIQUES DE LA POPULATION** DE CE TERRITOIRE ?

## ÂGE DE LA POPULATION

**28 %**

des habitants de ce territoire ont 65 ans et plus



**335 630**

personnes résident sur ce territoire, soit

**4 %**

de la population régionale

**52 %**

de femmes (51 % en région)

**5 710**

jeunes non insérés<sup>3</sup> soit

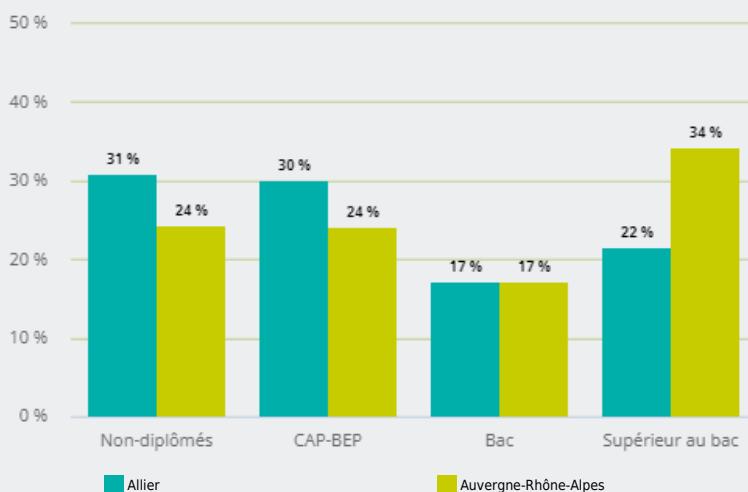
**17 %**

des jeunes du territoire (13 % en région)

## NIVEAU DE DIPLÔME<sup>1</sup>

**31 %**

des habitants de ce territoire sont non-diplômés



Taux de pauvreté<sup>4</sup> :

**15,3 %**

(12,7 % en région)

**61 %**

de résidents en ZRR<sup>5</sup> (11 % en région)

**6,0 %**

de la population couverte par le RSA<sup>6</sup> (3,9 % en région)

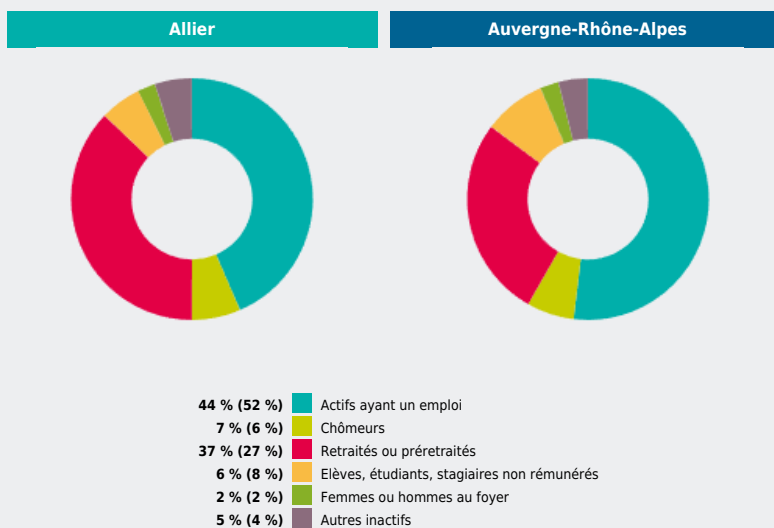
La part des non-diplômés a **diminué de 10,3 points** entre 2009 et 2020 (– 10,1 points en région)

La part des diplômés de l'enseignement supérieur a **augmenté de 5,3 points** (+ 9,1 points en région)

## TYPE D'ACTIVITÉ <sup>2</sup>

**37 %**

des habitants de ce territoire (âgés de 15 ans et plus) sont retraités ou préretraités



Source : Insee - RP au lieu de résidence.

### Notes :

1 Champ : population non scolarisée.

2 Champ : population de 15 ans et plus.

3 Jeunes non insérés : jeunes de 15-24 ans qui ne sont ni en emploi ni en études.

4 Taux de pauvreté : proportion d'individus (ou de ménages) dont le niveau de vie est inférieur pour une année donnée à un seuil, dénommé seuil de pauvreté (exprimé en euros). On privilégie en Europe le seuil de 60 % du niveau de vie médian. (Source : Insee - FiLoSoFi).

5 Zones de Revitalisation Rurale

6 Revenu de Solidarité Active